

LEGENDE

A) FÜR DIE FESTSETZUNGEN

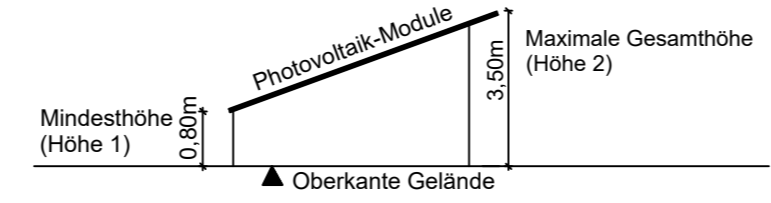
Art und Maß der baulichen Nutzung

SO_{PV} Sondergebiet mit der Zweckbestimmung "Freiflächenphotovoltaikanlage" gemäß textlichen Festsetzungen

GRZ 0,5 Grundflächenzahl (GRZ) - höchstzulässig

Höhe 1 Höhe Solarmodultisch in Meter über OK Gelände als Mindestmaß

Höhe 2 Höhe Solarmodultisch in Meter über OK Gelände als Höchstmaß



Baugrenzen, Bauweise

Baugrenze

Verkehrsflächen

Verkehrsflächen mit besonderer Zweckbestimmung

Zweckbestimmung "Landwirtschaftlicher Weg"

Straßenbegrenzungslinie

Wasserflächen und Flächen für die Wasserwirtschaft, den Hochwasserschutz und die Regelung des Wasserabflusses

Vorläufig gesichertes Überschwemmungsgebiet

Sonstige Planzeichen

Bemaßung

Bereich ohne Ein- und Ausfahrt

Grenze des räumlichen Geltungsbereiches des Bebauungsplanes

Lage und Verlauf der Einfriedung

B) FÜR DIE HINWEISE UND NACHRICHTLICHEN ÜBERNAHMEN

Flurnummer

bestehende Grundstücksgrenzen

VERFAHRENSVERMERKE

- Der Gemeinderat hat in der Sitzung vom die Aufstellung des Bebauungsplanes beschlossen. Der Aufstellungsbeschluss wurde ortsüblich bekannt gemacht.
- Die frühzeitige Öffentlichkeitsbeteiligung gemäß §3 Abs. 1 BauGB mit öffentlicher Darlegung und Anhörung für den Vorentwurf des Bebauungsplanes in der Fassung vom hat in der Zeit vom bis stattgefunden.
- Die Behörden und sonstigen Träger öffentlicher Belange wurden mit Schreiben vom gemäß §4 Abs. 1 BauGB zu dem Vorentwurf des Bebauungsplanes in der Fassung vom beteiligt.
- Zu dem Entwurf des Bebauungsplanes in der Fassung vom wurden die Behörden und sonstigen Träger öffentlicher Belange gemäß §4 Abs. 2 BauGB mit Schreiben vom bis beteiligt und über die öffentliche Auslegung gemäß §3 Abs. 2 unterrichtet.
- Der Entwurf des Bebauungsplanes in der Fassung vom wurde mit der Begründung gemäß §3 Abs. 2 BauGB in der Zeit vom bis öffentlich ausgelegt.
- Die Gemeinde Prittriching hat mit Beschluss des Gemeinderats vom den Bebauungsplan gemäß §10 Abs. 1 BauGB in der Fassung vom als Satzung beschlossen.

Prittriching, den

.....
Alexander Ditsch
Erster Bürgermeister

7. Ausgefertigt:
Prittriching, den

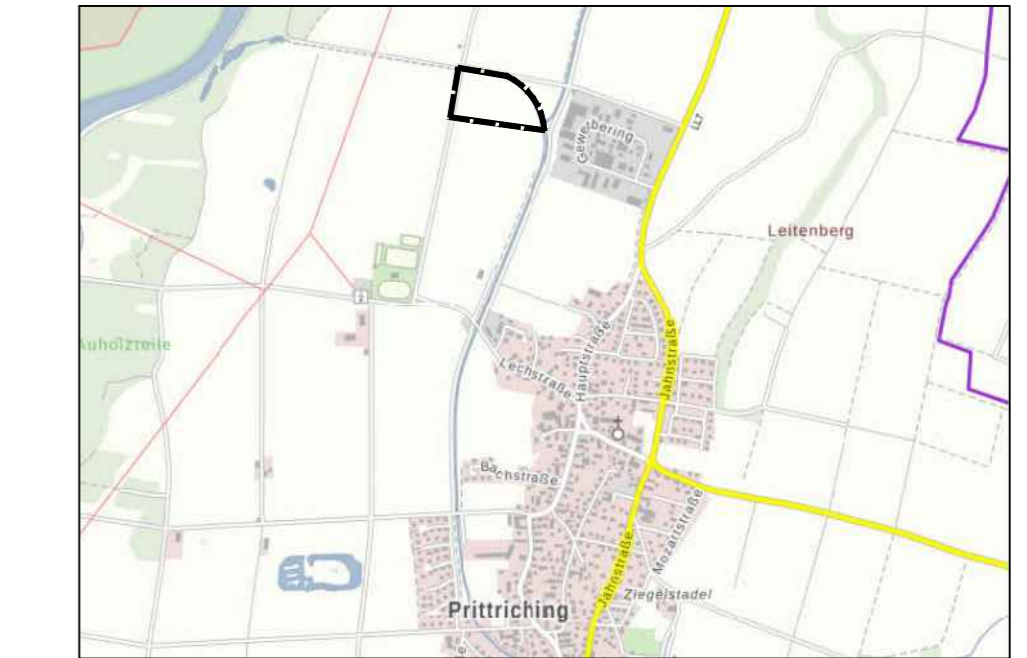
.....
Alexander Ditsch
Erster Bürgermeister

8. Der Satzungsbeschluss zu dem Bebauungsplan wurde am gemäß §10 Abs. 3 Halbsatz 2 BauGB ortsüblich bekannt gemacht. Der Bebauungsplan ist damit in Kraft getreten.

Prittriching, den


.....
Alexander Ditsch
Erster Bürgermeister

ÜBERSICHTSLAGEPLAN



Gemeinde Prittriching

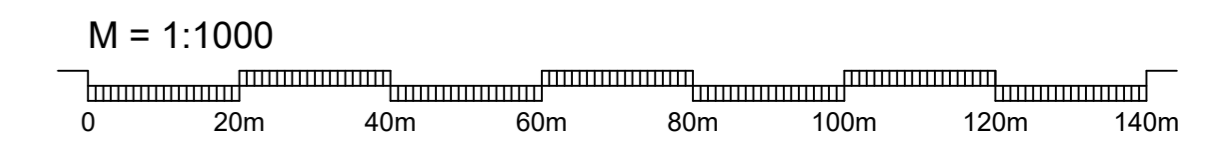
Landkreis Landsberg am Lech



Bebauungsplan

„Photovoltaikanlagen – Unteres
Lechfeld, Fl. Nrn. 476, 477“

- VORENTWURF -



KISSING, den 16.05.2024

Planzeichnung (Teil A)

Ausgefertigt:
Prittriching, den

.....
Alexander Ditsch
Erster Bürgermeister

