

- Teil C -

Gemeinde Prittriching
Landkreis Landsberg am Lech



Bebauungsplan
„Photovoltaikanlagen - Unteres Lechfeld, Fl. Nr. 456“

- VORENTWURF -

B E G R Ü N D U N G

mit vorläufigem Umweltbericht

vom 16.05.2024

Arnold Consult AG
Bahnhofstraße 141, 86438 Kissing

Inhaltsverzeichnis

1.	Anlass für die Planung	4
2.	Beschreibung des Plangebiets	5
2.1	Lage und Geltungsbereich	5
2.2	Größe, Eigentumsverhältnisse	5
2.3	Topographie und Vegetation	6
2.4	Geologie, Hydrologie und Altlasten	6
3.	Planungsrechtliche Ausgangssituation	6
3.1	Regional- und Landesplanung	6
3.2	Darstellung im Flächennutzungsplan	8
3.3	Bauplanungsrechtliche Situation, rechtsverbindliche Bebauungspläne	9
3.4	Umliegende Strukturen und Nutzungen	10
4.	Ziele der Planung	10
4.1	Plankonzept	11
4.2	Art der baulichen Nutzung	11
4.3	Maß der baulichen Nutzung	12
4.4	Begründung weiterer Festsetzungen	13
4.5	Grünordnung	14
4.6	Verkehrliche Erschließung	14
5.	Ver- und Entsorgung	15
5.1	Wasserversorgung, Abwasserentsorgung	15
5.2	Oberflächen- und Niederschlagswasserbeseitigung	15
5.3	Elektroenergie	15
5.4	Fernmeldeanlagen	15
5.5	Abfallbeseitigung	15
6.	Umweltbericht	16
6.1	Inhalte und Ziele der Planung (Kurzdarstellung)	16
6.2	Umweltziele für das Plangebiet und deren Berücksichtigung	17
6.3	Beschreibung und Bewertung der ermittelten Umweltauswirkungen	17
6.3.1	Bestandsaufnahme der einschlägigen Aspekte des derzeitigen Umweltzustandes	17
6.3.2	Entwicklungsprognose des Umweltzustandes bei Durchführung und Nichtdurchführung der Planung	17
6.4	Beschreibung der baubedingten und betriebsbedingten Auswirkungen des Vorhabens	26
6.4.1	Baubedingte Auswirkungen	26
6.4.2	Betriebsbedingte Auswirkungen	27
6.5	Kumulative Auswirkungen	27
6.5.1	Kumulative Effekte der Umweltauswirkungen	27
6.5.2	Kumulationswirkung mit anderen Vorhaben und Plänen	27
6.5.3	Beschreibung von erheblichen, nachteiligen Auswirkungen, die bei schweren Unfällen oder Katastrophen zu erwarten sind	27

6.6	Prognose über die Entwicklung des Umweltzustandes bei Nichtdurchführung der Planung	28
6.7	Geplante Maßnahmen zur Vermeidung, Verringerung und zum Ausgleich	28
6.7.1	Vermeidungsmaßnahmen bezogen auf die einzelnen Schutzgüter	28
6.7.2	Naturschutz (naturschutzfachlicher Ausgleich).....	29
6.8	Artenschutzrechtliche Beurteilung.....	30
6.9	Planungsalternativen.....	31
6.10	Zusätzliche Angaben.....	32
6.10.1	Beschreibung der Methodik und Hinweise auf Schwierigkeiten und Kenntnislücken	32
6.10.2	Beschreibung der geplanten Überwachungsmaßnahmen (Monitoring)	32
6.10.3	Allgemeinverständliche Zusammenfassung	33
7.	Städtebauliche Statistik	33

Begründung mit vorläufigem Umweltbericht zum Bebauungsplan „Photovoltaikanlagen – Unteres Lechfeld, Fl. Nr. 456“ der Gemeinde Prittriching, Landkreis Landesberg am Lech, in der Fassung vom 16.05.2024 (VORENTWURF).

Entwurfsverfasser: Arnold Consult AG
Bahnhofstraße 141
86438 Kissing

1. Anlass für die Planung

Die Gemeinde Prittriching, Landkreis Landesberg am Lech, beabsichtigt die planungsrechtlichen Voraussetzungen für die Errichtung einer Freiflächenphotovoltaikanlage auf bislang landwirtschaftlich genutzten Flächen zu schaffen. Nach den Vorstellungen der Gemeinde bzw. der Vorhabenträgerin, soll nordwestlich der Ortslage Prittriching auf einem etwa 2,24 ha umfassenden Areal eine Freiflächenphotovoltaikanlage mit zugehörigen Pflanzflächen realisiert werden.

Nachdem das für die Umsetzung der Freiflächenphotovoltaikanlage vorgesehene Areal planungsrechtlich aktuell im sogenannten baulichen Außenbereich nach § 35 BauGB liegt und der Gesetzgeber für Freiflächenphotovoltaikanlagen nur bedingt eine Privilegierung im Außenbereich vorsieht, ist zur planungsrechtlichen Sicherung des geplanten Vorhabens eine vorbereitende (Flächennutzungsplan) und verbindliche (Bebauungsplan) Bauleitplanung nach BauGB erforderlich.

Nach verschiedenen Vorgesprächen zwischen den Vertretern der Gemeinde und der Vorhabenträgerin hat diese einen Antrag auf Einleitung der erforderlichen Bauleitplanverfahren bei der Gemeinde Prittriching eingereicht. Hierauf basierend wurden die Beschlüsse zur Änderung des Flächennutzungsplanes der Gemeinde Prittriching (7. Änderung) sowie zur Aufstellung des Bebauungsplanes „Photovoltaikanlagen – Unteres Lechfeld, Fl. Nr. 456“ im Parallelverfahren gefasst.

Der Bebauungsplan enthält alle rechtsverbindlichen Festsetzungen, die für eine städtebaulich geordnete Entwicklung der Freiflächenphotovoltaikanlage am vorgesehenen Standort erforderlich sind und bildet die Grundlage für weitere zum Vollzug des BauGB erforderliche Maßnahmen (§ 8 Abs. 1 BauGB). Die Planung erfolgt auf Grundlage des Baugesetzbuches (BauGB) in der Fassung der Bekanntmachung vom 3. November 2017 (BGBl. I S. 3634), zuletzt geändert durch Artikel 1 des Gesetzes vom 28. Juli 2023 (BGBl. 2023 I Nr. 221).

2. Beschreibung des Plangebiets

2.1 Lage und Geltungsbereich

Das Plangebiet befindet sich nordwestlich der Ortslage Prittriching.

Der konkrete räumliche Geltungsbereich des Bebauungsplanes „Photovoltaikanlagen – Unteres Lechfeld, Fl. Nr. 456“ ergibt sich aus der Planzeichnung (Teil A). Er umfasst die Grundstücke Flur Nrn. 456 und 460, Gemarkung Prittriching. Zur Gewährleistung einer ordnungsgemäßen Erschließung wurde zudem auch noch eine Teilfläche des westlich der Grundstücke vorhandenen öffentlich gewidmeten landwirtschaftlichen Anwandweges (Flur Nr. 461, Gemarkung Prittriching) in den Umgriff des Bebauungsplanes einbezogen.



Abb. 1: Übersichtslageplan Umgriff Plangebiet, © Bayerische Vermessungsverwaltung 2024

2.2 Größe, Eigentumsverhältnisse

Die Gesamtfläche des Bebauungsplanes beträgt ca. 2,24 ha. Davon entfallen ca. 2,11 ha auf die geplante Sondergebietsfläche mit der Zweckbestimmung „Freiflächenphotovoltaikanlage“ (SO_{PV}), ca. 0,06 ha auf die geplante Fläche für Maßnahmen zum Schutz, zur Pflege und zur Entwicklung von Boden und Natur, ca. 0,02 ha auf die randlichen privaten Grünflächen und ca. 0,05 ha auf die überplante Teilfläche des landwirtschaftlichen Anwandweges (Flur Nr. 461).

Das überplante Grundstück Flur Nr. 456 befindet sich in privatem Eigentum. Bei den überplanten Teilflächen der Grundstücke Flur Nrn. 460 und 461 handelt es sich um ein Biotop (Biotop Nr. 7731-0030-001) bzw. einen Bestandteil eines bereits öffentlich gewidmeten, landwirtschaftlichen Anwandweges. Diese Grundstücke liegen im Eigentum der Gemeinde Prittriching.

2.3 Topographie und Vegetation

Das überplante Gebiet liegt innerhalb der naturräumlichen Haupteinheit der Donau-Iller Lech-Platten in einem topographisch kaum bewegten Umfeld. Das Areal ist nahezu eben und besitzt ein mittleres Höhengniveau von 533 m ü. NN.

Aufgrund der bisherigen intensiven landwirtschaftlichen Bewirtschaftung der Flächen als Acker- und Grünland haben sich auf dem überplanten Areal bislang aber keinerlei Gehölzstrukturen oder sonstigen besonderen Vegetationsbestände entwickelt. Lediglich im nordöstlichen bzw. östlichen Randbereichen haben sich wenige Gehölzstrukturen gebildet. Am östlichen Randbereich des Plangebiets befindet sich zudem eine als Biotop karierte Fläche (Biotop Nr. 7731-0030-001). Im Westen grenzt das Landschaftsschutzgebiet „Lechtal-Nord“ und das FFH-Gebiet „Lech zwischen Landsberg und Königsbrunn mit Auen und Leite“ an das Plangebiet an, diese werden von der Planung jedoch nicht tangiert.

2.4 Geologie, Hydrologie und Altlasten

Geologisch betrachtet liegt das Plangebiet im Bereich von Flussablagerung aus dem mittelholozän (Mittlere Postglazialterrasse 1) sowie älteren Auenablagerungen (Jüngere Postglazialterrasse 1°2). Im Osten des Plangebiets sind fast ausschließlich Pararendzina aus flachem kiesführendem Carbonatlehm (Flussmergel oder Schwemmsediment) über Carbonatsandkies bis -schluffkies (Schotter) zu finden. Im Westen sind fast ausschließlich Kalkpaternia aus Carbonatfeinsand bis -schluff über Carbonatsand bis -kies (Auen sediment, braungrau bis graubraun) zu finden.

Nach derzeitigem Kenntnisstand sind im Plangebiet keine Altlasten bekannt bzw. liegen keine Altlastenverdachtsflächen vor.

Konkrete Angaben zu den Grundwasserverhältnissen liegen bislang nicht vor. Im Plangebiet selbst sind keine Oberflächengewässer vorhanden. Das Plangebiet liegt außerhalb von festgesetzten Überschwemmungsgebieten.

3. Planungsrechtliche Ausgangssituation

3.1 Regional- und Landesplanung

Nach dem Landesentwicklungsprogramm Bayern (LEP) liegt die Gemeinde Prittriching in der Region 14 (Region München) zwischen den Mittelzentren

Königsbrunn, Fürstenfeldbruck und Schwabmünchen im allgemeinen ländlichen Raum.

Nach Grundsatz (G) 1.3.1 LEP soll der Ressourcenverbrauch in allen Landesteilen vermindert werden. Unvermeidbare Eingriffe sollen ressourcenschonend erfolgen.

Nach Grundsatz (G) 1.3.1 LEP soll den Anforderungen des Klimaschutzes Rechnung getragen werden, insbesondere durch [...] die verstärkte Erschließung und Nutzung erneuerbarer Energien.

Nach Ziel (Z) 6.2.1 LEP sind erneuerbare Energien verstärkt zu erschließen und zu nutzen.

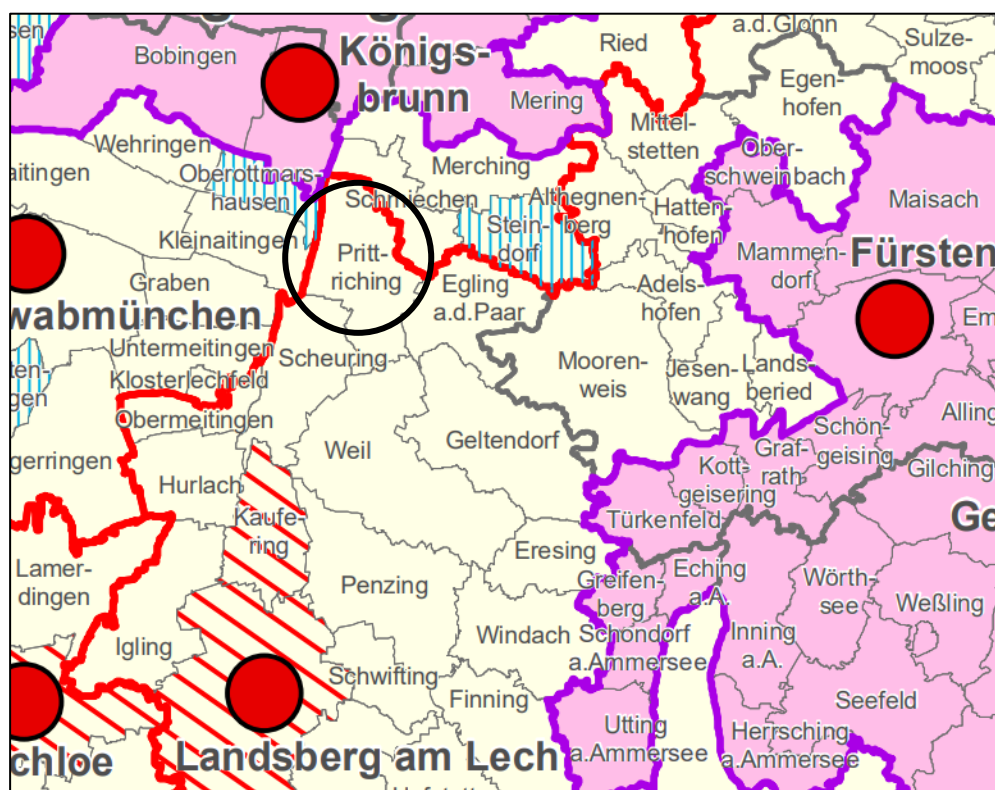


Abb. 2: Auszug aus der Strukturkarte des Landesentwicklungsprogrammes Bayern (LEP)

Im Regionalplan München (Region 14) ist die Gemeinde Prittriching als Grundzentrum im allgemeinen ländlichen Raum dargestellt.

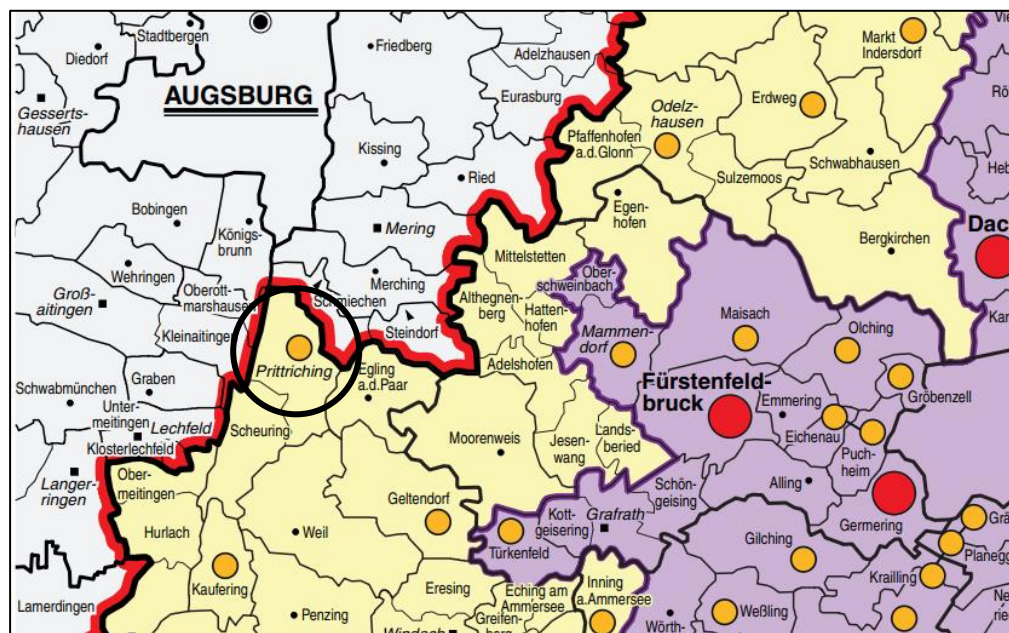


Abb. 3: Auszug Karte 1 „Raumstruktur“, Regionalplan München (Region 14)

Nach den Vorgaben des Regionalplanes München (Region 14) ...

... soll die Energieerzeugung langfristig finanziell tragfähig, sicher, umwelt- und klimaverträglich und für die Verbraucher günstig sein (B IV G 7.1 RP 14),

... sollen Energieerzeugung und Energieverbrauch räumlich zusammengeführt werden (B IV G 7.2 RP 14),

... soll die regionale Energieerzeugung regenerativ erfolgen... (B IV G 7.3 RP 14).

Mit der Aufstellung des Bebauungsplanes kann insbesondere dem LEP-Ziel 6.2.1 und den RP-Grundsätzen 7.1 bis 7.3 entsprochen werden, die sich u. a. für eine verstärkte Erschließung und Nutzung erneuerbarer Energien aussprechen. Zudem trägt der Solarpark als dezentrale Energieerzeugung der räumlichen Zusammenführung mit den Verbrauchern bei.

Aus den genannten Gründen trägt die im Plangebiet geplante Freiflächenphotovoltaikanlage den Zielen und Grundsätzen des Landesentwicklungsprogrammes Bayern (LEP) und des Regionalplanes München (RP 14) angemessen Rechnung. Landesplanerische oder regionalplanerische Belange stehen der Planung nach derzeitigem Kenntnisstand demnach nicht entgegen.

3.2 Darstellung im Flächennutzungsplan

Im wirksamen Flächennutzungsplan der Gemeinde Prittriching sind die überplanten Flächen als „Flächen für die Landwirtschaft“ dargestellt.

Die geplante Entwicklung der Freiflächenphotovoltaikanlage kann demnach aktuell nicht aus den Darstellungen des wirksamen Flächennutzungsplanes der Gemeinde Prittriching abgeleitet werden. Demzufolge soll eine Änderung

des Flächennutzungsplanes für den Planbereich „Photovoltaikanlagen – Unteres Lechfeld, Fl. Nr. 456“ auf dem Grundstück Flur Nr. 456 erfolgen. In diesem Zusammenhang wird im Flächennutzungsplan künftig ein Sondergebiet mit der Zweckbestimmung „Freiflächenphotovoltaikanlage“ mit „Umgrenzung von Flächen für Maßnahmen zum Schutz, zur Pflege und Entwicklung von Natur und Landschaft“ sowie Pflanzflächen im Randbereich dargestellt. Der Bebauungsplan „Photovoltaikanlagen – Unteres Lechfeld, Fl. Nr. 456“ kann somit gemäß § 8 Abs. 2 BauGB künftig aus den Darstellungen des geänderten Flächennutzungsplanes der Gemeinde Prittriching entwickelt werden.

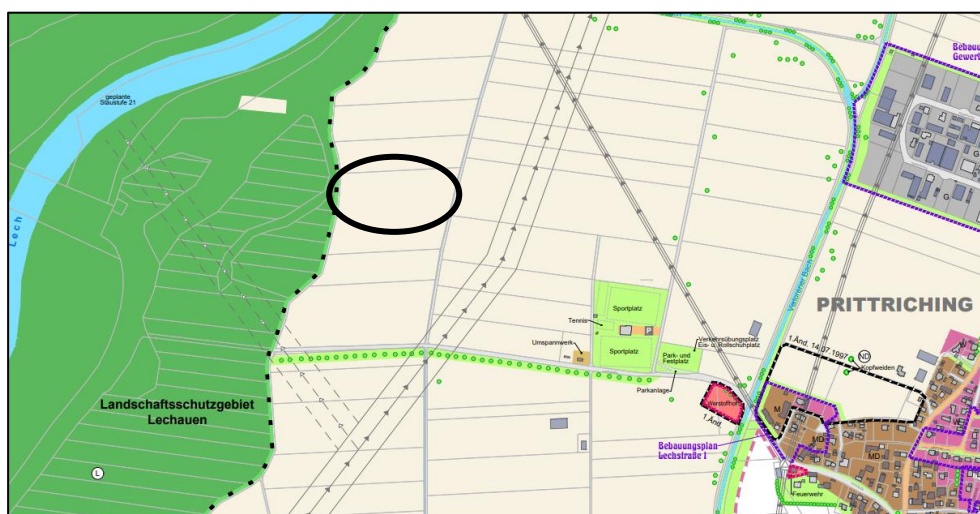


Abb. 4: Auszug aus dem wirksamen FNP der Gemeinde Prittriching

3.3 Bauplanungsrechtliche Situation, rechtsverbindliche Bebauungspläne

Die überplanten Flächen sind derzeit planungsrechtlich als Außenbereich gemäß § 35 BauGB zu beurteilen. Für diesen Bereich existiert bislang noch kein rechtsverbindlicher Bebauungsplan oder eine sonstige rechtsverbindliche Satzung nach BauGB.

Die geplante Umsetzung einer Freiflächenphotovoltaikanlage ist unter den genannten Voraussetzungen demzufolge derzeit im Bereich des Plangebiets planungsrechtlich nicht zulässig, zumal großflächige Freiflächenphotovoltaikanlagen auch nach den Hinweisen des Bayerischen Innenministeriums im Rundschreiben vom 10.12.2021 nicht als privilegiertes Vorhaben im Sinne des § 35 Abs. 1 BauGB zählen und auch als sonstige Vorhaben nach § 35 Abs. 2 BauGB ausscheiden. Freiflächenphotovoltaikanlagen zählen bislang nur als privilegiertes Vorhaben im Sinne des § 35 Abs. 1 BauGB, wenn sie entlang von Schienenwegen oder Autobahnen gebaut werden. Dies ist bei dem ge-

planten Vorhaben allerdings nicht der Fall. Daher erfordert die bauplanungsrechtliche Zulässigkeit der geplanten Freiflächenphotovoltaikanlage eine gemeindliche Bauleitplanung (Bebauungsplan). Demzufolge hat der Gemeinderat bereits die Aufstellung des Bebauungsplanes „Photovoltaikanlagen – Unteres Lechfeld, Fl. Nr. 456“ beschlossen und das Verfahren hierfür eingeleitet.

3.4 Umliegende Strukturen und Nutzungen

Die an die bislang intensiv landwirtschaftlich genutzten Flächen des Plangebietes angrenzende Nachbarschaft ist geprägt durch unterschiedliche Strukturen und Nutzungen:

- im Norden durch intensiv landwirtschaftlich genutzte Flächen,
- im Osten durch einen unmittelbar anliegenden landwirtschaftlichen Anwandweg und darüber hinaus weitere landwirtschaftlich genutzte Flächen, die Sportanlage des SV Prittriching und eine Freileitung,
- im Süden durch ebenfalls landwirtschaftlich genutzte Flächen und eine Freileitung,
- im Westen durch die Gehölzstrukturen des FFH-Gebiets „Lech zwischen Landsberg und Königsbrunn mit Auen und Leite“ und des Landschaftsschutzgebiets „Lechtal-Nord“ sowie die Lechstaustufe 21 und den Lech.

4. Ziele der Planung

Mit der Aufstellung des Bebauungsplanes „Photovoltaikanlagen – Unteres Lechfeld, Fl. Nr. 456“ sollen die planungsrechtlichen Voraussetzungen für die geplante Errichtung einer Freiflächenphotovoltaikanlage mit zugehörigen randlichen Pflanzflächen geschaffen werden, nachdem eine Entwicklung dieser Nutzung an dem überplanten Standort auf Grundlage des § 35 BauGB derzeit nicht möglich ist. Zudem soll mit dem Bebauungsplan eine ordnungsgemäße Abhandlung der umwelt-, natur- und artenschutzfachlichen Anforderungen sowie der verkehrlichen Belange dieses Vorhabens gewährleistet werden, sodass letztlich eine geordnete städtebauliche Entwicklung des Plangebiets und eine ortsbildverträgliche Einbindung der geplanten Freiflächenphotovoltaikanlage an dem Standort im Umfeld der Ortslage Prittriching sichergestellt werden kann.

4.1 Plankonzept

Nach den Vorstellungen der Gemeinde und der Vorhabenträgerin soll der Großteil der überplanten Flächen für eine Aufstellung von Solarmodulen herangezogen werden. Die Module innerhalb des Baufelds sollen in aufgeständelter Form in einzelnen Reihen umgesetzt werden. Die nur untergeordnet erforderliche interne Erschließung der Freiflächenphotovoltaikanlage erfolgt über neue Wege, die im Havariefall etc. auch gleichzeitig als Flächen für die Feuerwehr fungieren können. Die Anbindung dieser internen Erschließung ist im Osten an den hier verlaufenden landwirtschaftlichen Anwandweg (Flur Nr. 461) vorgesehen. Die gesamten mit Solarmodulen überstellten Flächen werden eingezäunt und als extensiv genutzte Wiesenflächen angelegt. Außerhalb der Einfriedung werden im nordöstlichen Randbereich der Freiflächenphotovoltaikanlage Pflanzflächen festgesetzt, um die dort bereits bestehenden Gehölzstrukturen zu erhalten. Zur Erhaltung des im östlichen Randbereich bestehenden Biotops (Biotop Nr. 7731-0030-001), werden diese Flächen als „Umgrenzung von Flächen für Maßnahmen zum Schutz, zur Pflege und Entwicklung von Natur und Landschaft“ festgesetzt.

4.2 Art der baulichen Nutzung

Zur planungsrechtlichen Sicherung der geplanten Errichtung einer Freiflächenphotovoltaikanlage auf dem Plangebiet wird die für die Aufstellung von Solarmodulen vorgesehene Fläche als sonstiges Sondergebiet gemäß § 11 BauNVO mit der Zweckbestimmung „Freiflächenphotovoltaikanlage (SO_{PV})“ festgesetzt. Grundsätzlich sind solche Gebiete als Sondergebiete festzusetzen, die sich von den klassischen Baugebieten der BauNVO wesentlich unterscheiden. In diesem Zusammenhang sind für diese Sondergebiete dann eine konkrete Zweckbestimmung und die genaue Art der baulichen Nutzung festzusetzen.

In dem festgesetzten Sondergebiet (SO_{PV}) soll die Aufstellung von gleichmäßig verteilten, aufgeständerten Modultischen mit Solarmodulen in mehreren Reihen realisiert werden können. Die einzelnen Solarmodule sollen auf Stahlträgern befestigt werden, die in den Untergrund eingerammt werden. Innerhalb einer Reihe werden die einzelnen Solarmodule in der Höhe entsprechend des natürlichen Geländeverlaufs angeordnet. Die Solarmodule sollen als stationäre Anlage ohne Nachführung des Sonnenverlaufs mit einem Neigungswinkel nach Süden (West-Ost-orientierte Modulreihen) ausgerichtet werden. Die Vorderkante der Module liegt dabei mindestens 0,80 m über der natürlichen Geländeoberkante, um eine Mahd bzw. alternativ eine Beweidung der überstellten Flächen gewährleisten zu können. Die maximale

Höhenausdehnung an der Hinterkante der Module liegt bei 3,50 m, jeweils über dem natürlich anstehenden Geländeniveau.

Im gesamten Sondergebiet darüber hinaus zulässig sind mit der Stromgewinnung in Verbindung stehende Technikgebäude und technische Anlagen wie Transformatorenstationen, Wechselrichter, Kabelleitungen, Übergabestationen etc. sowie Anlagen zur Überwachung (z. B. Kameras etc.) der Freiflächenphotovoltaikanlage.

Um vermeiden zu können, dass die Anlagen im Plangebiet nach Beendigung eines wirtschaftlichen Betriebes perspektivisch nicht mehr zurückgebaut werden und auf Dauer im überplanten Bereich verbleiben, wurde eine Verpflichtung zum vollständigen Rückbau der Anlagenbestandteile nach Nutzungsaufgabe aufgenommen. Als Folgenutzung für diesen Fall wird eine landwirtschaftliche Nutzung festgesetzt.

4.3 Maß der baulichen Nutzung

Das Maß der baulichen Nutzung wird im Sondergebiet durch die Festlegung der zulässigen Grundflächenzahl (GRZ, Höchstmaß) sowie der zulässigen Höhengrenze der Solarmodule sowie sonstigen Anlagenbestandteile ausreichend bestimmt. Im Bereich der geplanten Freiflächenphotovoltaikanlage sollen künftig maximal 50 % (GRZ 0,5) der ausgewiesenen Sondergebietsfläche durch Solarmodule überstellt / überdeckt werden. Mit dem geplanten punktuellen Einrammen der Modulgestelle in den Untergrund kann die tatsächlich dauerhaft versiegelte Fläche aber auf ein deutlich unter diesem festgesetzten Wert liegendes Minimum begrenzt werden. Erfahrungsgemäß liegt die dauerhafte Bodenversiegelung bei Freiflächenphotovoltaikanlagen mit den in den Untergrund eingerammten Modulen nämlich unter 5 % der in Anspruch genommenen Gesamtfläche. Mit der im gesamten Sondergebiet festgesetzten Grundflächenzahl von 0,5 wird die in § 17 Abs. 1 BauNVO für Sondergebiete festgelegte Obergrenze für die überbaubare Grundstücksfläche (GRZ 0,8) innerhalb des Plangebiets deutlich unterschritten.

Mit den getroffenen Vorgaben zur Höhengrenze der geplanten baulichen Anlagen (Solarmodule, Technikgebäude, etc.) soll einerseits ein funktionaler und wirtschaftlicher Betrieb dieser Anlagen gesichert, andererseits aber auch eine höhenmäßig verträgliche Integration in das topographisch bewegte Areal und damit in das vorherrschende Landschaftsbild gewährleistet werden.

4.4 Begründung weiterer Festsetzungen

Die durch Solarmodule und die sonstigen geplanten Anlagen der Freiflächenphotovoltaikanlage überbaubaren Flächen innerhalb des Sondergebietes werden durch Baugrenzen definiert, die sich im Wesentlichen an der äußeren Abgrenzung der geplanten Solarmodule orientieren. Zur Gewährleistung einer funktionalen und praktikablen Erschließung der Modulflächen wird zur geplanten Einfriedung der Freiflächenphotovoltaikanlage hin mit den Baugrenzen umlaufend ein Abstand von 5,0 m eingehalten. In diesem Streifen sollen auch keine Nebenanlagen und sonstigen baulichen Anlagen möglich sein. Um zwischen den einzelnen Modulreihen auch ausreichend besonnte Streifen gewährleisten zu können, muss zwischen den einzelnen Modulreihen ein Abstand von mindestens 3,0 m eingehalten werden.

Mit der im weiteren Verfahren geplanten konkreten Verortung der für den Betrieb der Freiflächenphotovoltaikanlage erforderlichen baulichen Anlagen (Technikgebäude, Übergabestation etc.) kann künftig eine willkürliche, ungeordnete Anordnung und Ausprägung dieser Anlagenbestandteile im Bereich des Plangebietes vermieden werden.

Die gestalterischen Festsetzungen zur Dachausbildung (Flach-, flachgeneigtes Satteldach) der baulichen Anlagen (Technikgebäude, Übergabestation etc.) sind erforderlich, um eine landschaftstypische Gestaltung der baulichen Anlagen innerhalb der Freiflächenphotovoltaikanlage gewährleisten zu können. Landschaftsbildstörende Gestaltungselemente können mit den getroffenen Vorgaben von vorneherein ausgeschlossen werden. Die Verpflichtung zu einer unterirdischen Führung von Ver- und Entsorgungsleitungen entspricht nicht nur gängigen technischen Standards, sondern kann auch landschaftsbildstörende Einrichtungen (Masten etc.) vermeiden.

Um die Anlagen der Freiflächenphotovoltaikanlage gegen Vandalismus und Diebstahl sichern zu können, wird eine Einfriedung (Gitter- oder Maschendrahtzaun) mit Übersteigschutz bis zu einer maximalen Höhe von 2,20 m Höhe über natürlichem Gelände zugelassen. Diese Einfriedung darf ausschließlich entlang der Begrenzung der in der Planzeichnung (Teil A) festgesetzten Sondergebietsfläche (SO_{PV}). Um trotz Einfriedung der Freiflächenphotovoltaikanlage auch weiterhin eine hohe Durchlässigkeit für Klein- und Kriechtiere zu gewährleisten, müssen die Einfriedungen einen Mindestabstand von 20 cm von der natürlich anstehenden Geländeoberkante einhalten und dürfen keinen Sockel aufweisen. Damit von den zulässigen Anlagen zur Überwachung (z. B. Kameras etc.) der Freiflächenphotovoltaikanlage keine nachteiligen Wirkungen auf das Landschaftsbild ausgehen, wird die Höhenausdehnung dieser Anlagen beschränkt (maximale Höhe 5 m) und eine Integration dieser Anlagen in die randliche Einfriedung gefordert. Die genaue

Anzahl und Lage derartiger Überwachungsanlagen werden im weiteren Verfahren konkretisiert.

4.5 Grünordnung

Die gesamten Flächen unterhalb und zwischen den aufgeständerten Solarmodulen werden als extensive Wiesenflächen angelegt und gepflegt. Für diese Flächen wird nach Umsetzung der Module eine Ansaat einer arten- / blütenreichen Wiesenmischung aus Regiosaatgut der Ursprungsregion 16 vorgenommen. Zudem können alle Montagewege zur Pflege und Unterhaltung der Freiflächenphotovoltaikanlage grundsätzlich in wassergebundener Bauweise (Schotterweg, Wiesenweg etc.) angelegt werden, um die Bodenfunktionen sowie den Wasserhaushalt im Plangebiet nicht unnötig zu beeinträchtigen.

Um die bereits bestehenden Gehölzstrukturen am Randbereich zu schützen, wird der nordöstliche Randbereich als „Flächen mit Bindungen für Bepflanzungen und die Erhaltung von Bäumen, Sträuchern und sonstigen Bepflanzungen“ gesichert. Zudem werden die als Biotop kartierten Flächen im östlichen Randbereich als „Flächen für Maßnahmen zum Schutz, zur Pflege und Entwicklung von Natur und Landschaft“ festgesetzt.

Die extensiven Wiesenflächen unter den geplanten Solarmodulen tragen dazu bei, dass im Plangebiet anfallende Niederschlagswasser auch künftig wieder breitflächig unmittelbar vor Ort über die belebte Bodenzone zur Versickerung bringen zu können.

Ein Einsatz von (mineralischen etc.) Dünge- oder Pflanzenschutzmitteln ist im Bereich des Sondergebietes generell nicht vorgesehen.

4.6 Verkehrliche Erschließung

Die verkehrliche Erschließung der Freiflächenphotovoltaikanlage für den motorisierten Individual- und Lieferverkehr wird künftig ausschließlich im Osten über einen hier bereits vorhandenen landwirtschaftlichen Weg (Flur Nr. 461) erfolgen. Zur Erreichbarkeit der einzelnen Bauflächen wird hier auch eine Toranlage in der umlaufenden Einfriedung ausgebildet. Über diesen Bereich werden auch die gesamten Verkehre für den Bau der Freiflächenphotovoltaikanlage abgewickelt. Für den späteren Betrieb der Solarmodule ist eine verkehrliche Erschließung dann nur noch sehr sporadisch für wenige, turnusmäßige Wartungs- und Unterhaltmaßnahmen erforderlich. Um weitere über die benachbarten landwirtschaftlichen Flächen sowie Waldflächen verlaufende Grundstücksein-/ausfahrten vermeiden zu können wird eine weitere

Ein-/Ausfahrt im Norden, Westen und Süden des Sondergebiets zeichnerisch ausgeschlossen.

5. Ver- und Entsorgung

5.1 Wasserversorgung, Abwasserentsorgung

Klassische Ver- und Entsorgungsanlagen (Trinkwasser, Abwasserkanal, etc.) sind für die geplante Freiflächenphotovoltaikanlage nicht erforderlich.

5.2 Oberflächen- und Niederschlagswasserbeseitigung

Grundsatz der Niederschlagswasserbehandlung ist unter wasserwirtschaftlichen Aspekten die Vermeidung weiterer Bodenversiegelungen und die Erhaltung bzw. Förderung der Versickerungsfähigkeit von Flächen. Dies dient neben der Grundwasserneubildung der Entlastung des Kanalnetzes und der Kläranlage sowie der Verringerung von Abflussspitzen in Gewässern. Das nicht schädlich verunreinigte Niederschlagswasser soll im Interesse eines vorsorgenden Umweltschutzes demnach im Plangebiet auch weiterhin im Einklang mit den fachgesetzlichen Vorgaben und den einschlägigen technischen Regelwerken unmittelbar vor Ort dem Untergrund zugeführt werden.

5.3 Elektroenergie

Sämtliche gewonnene Energie der Freiflächenphotovoltaikanlage soll in das Stromnetz des örtlichen Betreibers eingespeist werden. Eine Konkretisierung der geplanten Einspeisung und der in diesem Zusammenhang ggf. erforderlichen technischen Anlagen erfolgt im Rahmen des weiteren Verfahrens.

5.4 Fernmeldeanlagen

Eine fernmeldetechnische Versorgung des Plangebiets ist aufgrund dessen Eigenart nicht erforderlich. Die Fernüberwachung und Kommunikation der Anlage kann bei Bedarf über ein Mobilfunknetz sichergestellt werden.

5.5 Abfallbeseitigung

Abfälle fallen beim Betrieb der Freiflächenphotovoltaikanlage nicht an. Bei Wartungs- und Reparaturarbeiten sowie bei einem ggf. erforderlich werden den Rückbau einzelner Anlagenbestandteile anfallende Abfälle werden bei

Bedarf von zugelassenen Entsorgungsfachbetrieben im Auftrag des Betreibers / der Vorhabenträgerin entsorgt.

6. Umweltbericht

Bei der Aufstellung von Bauleitplänen muss gemäß § 2 Abs. 4 BauGB für die Belange des Umweltschutzes nach § 1 Abs. 6 Nr. 7 BauGB zwingend eine Umweltprüfung durchgeführt werden. Dabei sind die voraussichtlichen erheblichen Umweltauswirkungen der Planung auf Menschen, Tiere, Pflanzen, Fläche, Boden, Wasser, Luft, Klima, Landschaft, biologische Vielfalt, Kulturgüter und sonstige Sachgüter sowie Wechselwirkungen zwischen diesen Schutzgütern zu ermitteln und in einem Umweltbericht zu beschreiben und zu bewerten. Dieser Umweltbericht ist gemäß § 2 a BauGB der Begründung zur Bauleitplanung als gesonderter Teil beizufügen. Entsprechend dem Stand des Verfahrens sind im Umweltbericht die auf Grund der Umweltprüfung ermittelten und bewerteten Belange des Umweltschutzes darzulegen.

Im Rahmen der frühzeitigen Beteiligung gemäß § 4 Abs. 1 BauGB werden die Behörden und sonstigen Träger öffentlicher Belange zur Äußerung auch im Hinblick auf den erforderlichen Umfang und Detaillierungsgrad der Umweltprüfung aufgefordert. Der aktuelle, derzeit noch vorläufige Umweltbericht wird im weiteren Verfahren durch die Auswertung der in diesem Zusammenhang eingehenden umweltrelevanten Stellungnahmen und weiterer ggf. vorliegender umweltrelevanter Informationen (Gutachten etc.) inhaltlich fortgeschrieben und ergänzt.

6.1 Inhalte und Ziele der Planung (Kurzdarstellung)

Mit der Ausweisung eines Sondergebietes mit der Zweckbestimmung „Freiflächenphotovoltaikanlage“ auf dem Grundstücken Flur Nrn. 456, Gemarkung Prittriching, soll in der Gemeinde Prittriching ein Beitrag zu einer umweltfreundlichen Energiegewinnung geleistet werden. In diesem Zusammenhang sollen im Plangebiet Modultische mit aufgesetzten Solarmodulen sowie die für diese Nutzungen erforderlichen Nebenanlagen (Wechselrichter, Übergabestation, etc.) errichtet werden. Die Flächen des am östlichen Randbereich bestehenden Biotops werden als „Umgrenzung von Flächen für Maßnahmen zum Schutz, zur Pflege und Entwicklung von Natur und Landschaft“ festgesetzt.

Weitere Ausführungen hierzu sind den Kapiteln 1. „Anlass für die Planung“ und 4. „Ziele der Planung“ zu entnehmen.

6.2 Umweltziele für das Plangebiet und deren Berücksichtigung

Am östlichen Randbereich des Plangebiets befindet sich eine als Biotop karierte Fläche (Biotop Nr. 7731-0030-001). Auf dieser Fläche sind jedoch keine baulichen Anlagen vorgesehen. Zudem werden diese Bereiche als „Umgrenzung von Flächen für Maßnahmen zum Schutz, zur Pflege und Entwicklung von Natur und Landschaft“ festgesetzt.

Abgesehen von den vorgenannten Umweltzielen im Planbereich sind neben den ohnehin gültigen und zu beachtenden allgemeinen gesetzlichen Grundlagen (Baugesetzbuch, Naturschutzgesetze, Immissionsschutzgesetze, Wasserrecht etc.) und den regional- und landesplanerischen Vorgaben für das Plangebiet im Fachrecht nach derzeitigem Kenntnisstand keine besonderen zu beachtenden Umweltziele festgelegt.

6.3 Beschreibung und Bewertung der ermittelten Umweltauswirkungen

6.3.1 Bestandsaufnahme der einschlägigen Aspekte des derzeitigen Umweltzustandes

Siehe hierzu Kapitel 2. „Beschreibung des Plangebietes“.

6.3.2 Entwicklungsprognose des Umweltzustandes bei Durchführung und Nichtdurchführung der Planung

Außer einer Entwicklung der Fläche für die geplante Freiflächenphotovoltaikanlage mit randlichen Pflanzflächen (Sondergebiet mit der Zweckbestimmung „Freiflächenphotovoltaikanlage“) bei Durchführung der Planung, wäre für das Plangebiet bei Nichtdurchführung der Planung von einem Fortbestand der landwirtschaftlichen Acker- und Grünlandnutzung dieser Flächen auszugehen. Eine andere Nutzung wäre auf dem Grundstück Flur Nr. 456, Gemarkung Prittriching, aufgrund der Lage im baulichen Außenbereich nach § 35 BauGB momentan planungsrechtlich nicht möglich.

Nachfolgend werden mögliche Umweltauswirkungen der geplanten Sondernutzung (Sondergebiet (SO_{PV}) gemäß § 11 BauNVO) im Vergleich zu einer Beibehaltung der intensiven landwirtschaftlichen Bewirtschaftung (Acker- und Grünlandnutzung) auf die einzelnen Schutzgüter dargelegt. Die

Beurteilung erfolgt verbal argumentativ, wobei zwischen einer geringen, mittleren und hohen Erheblichkeit unterschieden wird.

Schutzgut Mensch / Bevölkerung

Beschreibung:

Beurteilungsgegenstand für das Schutzgut Mensch / Bevölkerung sind die Wohn- und Wohnumfeldfunktion, die Erholungs- / Freizeitfunktion sowie die Versorgungsfunktion eines Gebietes. Im Plangebiet sind bislang keine Wohn- und Erholungsnutzungen vorhanden, da es sich bislang ausschließlich um intensiv landwirtschaftlich genutztes Acker- und Grünland handelt.

Vorbelastungen durch Lärmeinwirkungen bestehen für das Schutzgut Mensch im Plangebiet im Wesentlichen durch die Emissionen aus den landwirtschaftlichen Nutzflächen der Umgebung, wobei davon auszugehen ist, dass diese nicht über das Maß hinausgehen, das im ländlichen Raum bei ordnungsgemäßer Bewirtschaftung üblicherweise hinzunehmen ist. Aufgrund der Eigenart der geplanten Nutzung sind diese Emissionen für die geplante Freiflächenphotovoltaikanlage jedoch nicht relevant.

Auswirkungen:

Ein unmittelbarer Verlust von Wohnbauflächen ist mit der geplanten Sondernutzung nicht verbunden. Sie entfaltet auch keine Trennwirkung bezüglich der Wohnfunktion von benachbarten Siedlungsbereichen. Bei Durchführung der Planung werden auch keine besonders erholungsrelevanten Freiflächen (Erholungsflächen) in Anspruch genommen. Anliegende bestehende Wegeverbindungen bleiben auch künftig unverändert erhalten.

Baubedingt ist vorübergehend mit einer erhöhten Lärmbelästigung (Einrammen der Module etc.) zu rechnen, die jedoch auf einen Zeitraum von ca. 1 bis 2 Monate begrenzt sein wird. Anlage- und betriebsbedingt entstehen durch die Freiflächenphotovoltaikanlage keine nennenswerten Lärmemissionen bzw. werden mit möglichen Lärmquellen (Technikgebäude etc.) ausreichend große Abstände zu schützenswerten Nutzungen im Umfeld eingehalten.

Im Bereich der Freiflächenphotovoltaikanlage ist mit einer Entstehung von elektrischen und magnetischen Feldern zu rechnen. Die Intensität dieser Felder ist hierbei jedoch so gering, dass außerhalb des Plangebiets mit keinerlei umweltrelevanten Auswirkungen zu rechnen ist.

Systembedingt sind die geplanten Solarmodule auf eine möglichst hohe Absorption der Sonneneinstrahlung ausgelegt (z.B. durch Antireflexionsschichten). Hierdurch wird die Reflexion des einfallenden Lichtes üblicherweise auf sehr geringe Anteile reduziert. Das reflektierte Licht wird zudem durch die strukturierten Oberflächen der Module stark gestreut. Im Ergebnis erscheinen die Module je nach Betrachtungswinkel und Sonnenstand dunkler oder

heller gegenüber vegetationsbedeckten Flächen. Infolge der geplanten Anordnung der Solarmodule und der topographischen Verhältnisse des Änderungsbereiches sind nach derzeitigem Kenntnisstand keine nachteiligen Umweltauswirkungen durch Blendung zu erwarten.

Ergebnis:

Für das Schutzgut Mensch / Bevölkerung sind nach dem derzeitigen Kenntnis- und Planungsstand keine Umweltauswirkungen besonderer Erheblichkeit zu erwarten.

Schutzgut Tiere und Pflanzen, biologische Vielfalt

Beschreibung:

Das Plangebiet wird in den Bereichen, die für die Errichtung der Freiflächenphotovoltaikanlage vorgesehen sind, derzeit intensiv landwirtschaftlich als Acker- bzw. Grünland genutzt. Aufgrund dieser intensiven landwirtschaftlichen Nutzung hat sich bisher keine naturnahe Vegetation auf dem überplanten Areal entwickelt.

Im Rahmen des Bauleitplanverfahrens ist eine Prüfung artenschutzrechtlicher Belange insoweit erforderlich, ob ggf. artenschutzrechtliche Verbotstatbestände gemäß § 44 Bundesnaturschutzgesetz der Realisierung des Vorhabens entgegenstehen. Das Plangebiet befindet sich außerhalb ausgewiesener Schutzgebiete (FFH-, SPA-, Natur- oder Landschaftsschutzgebiete). Am östlichen Randbereich des Plangebiets befindet sich jedoch eine als Biotop karierte Fläche (Biotop Nr. 7731-0030-001).

Das Schutzgut Pflanzen konnte sich aufgrund der bisherigen intensiven landwirtschaftlichen Bewirtschaftung (Acker, Grünland) nur eingeschränkt entwickeln. Auf den landwirtschaftlichen Ackerflächen sind bislang keine Bäume oder Sträucher vorhanden. Lediglich im nordöstlichen Randbereich haben sich wenige Gehölzstrukturen gebildet. Im Westen grenzt das Landschaftsschutzgebiet „Lechtal-Nord“ und das FFH-Gebiet „Lech zwischen Landsberg und Königsbrunn mit Auen und Leite“ an das Plangebiet an, diese werden von der Planung jedoch nicht tangiert.

Auswirkungen:

Mit der Aufstellung der Modultische ist im Vergleich zu klassischen Baugebieten (z. B. Gewerbegebiet) keine flächendeckende Erhöhung des Versiegelungsgrades im Plangebiet verbunden. Die geplante Nutzung führt insgesamt vielmehr zu einer Extensivierung des bislang intensiv landwirtschaftlich genutzten Areals, zumal die Flächen unter den Solarmodulen als arten- / blütenreiche Wiese extensiv entwickelt und gepflegt werden sollen.

Solarmodule besitzen erfahrungsgemäß kein besonderes Gefährdungspotenzial für Tiere, z.B. durch Kollisionen oder Blendwirkungen. Eine mögliche Barrierewirkung der Freiflächenphotovoltaikanlage wird zumindest für Kleinsäuger durch einen ausreichenden Bodenabstand des umlaufenden Zaunes vermieden. Die extensiven Wiesenflächen unter den Solarmodulen leisten künftig einen wichtigen Beitrag zum Biotopverbund mit dem umliegenden Landschaftsraum und fungieren als weitestgehend ungestörter Lebensraum für verschiedenste Tier- und Pflanzenarten. Zudem werden die Flächen am nordöstlichen Randbereich zum Schutz der bestehenden Gehölzstrukturen als „Flächen mit Bindungen für Bepflanzungen und die Erhaltung von Bäumen, Sträuchern und sonstigen Bepflanzungen“ gesichert.

Die am östlichen Randbereich des Plangebiets liegende als Biotop karierte Fläche (Biotop Nr. 7731-0030-001) wird zudem von jeglicher Bebauung freigehalten und als „Umgrenzung von Flächen für Maßnahmen zum Schutz, zur Pflege und Entwicklung von Natur und Landschaft“ festgesetzt.

Ergebnis:

Mit der Planung ergeben sich für das Schutzgut Tiere und Pflanzen, biologische Vielfalt nach derzeitigem Kenntnisstand Umweltauswirkungen geringer Erheblichkeit.

Schutzgut Fläche

Beschreibung:

Bei dem Plangebiet handelt es sich überwiegend um intensiv landwirtschaftlich genutzte Acker- und Grünlandflächen mit einer Flächengröße von insgesamt ca. 2,24 ha. Die überplanten Flächen weisen grundsätzlich günstige ackerbauliche Nutzungsmöglichkeiten auf. Bislang sind keine besonders schützenswerten oder seltenen natürlichen Ressourcen auf den für die Umsetzung der Anlagen der Freiflächenphotovoltaikanlage vorgesehenen Fläche vorhanden.

Auswirkungen:

Die Umsetzung der Anlagen der Freiflächenphotovoltaikanlage im Bereich des Plangebiets bedingt grundsätzlich einen quantitativen Flächenverlust von landwirtschaftlichen Nutzflächen durch Überbauung mit baulichen Anlagen. Dieser Flächenverlust ist voraussichtlich nur von zeitlich begrenzter Dauer, da die überplanten Flächen nach Nutzungsaufgabe wieder einer landwirtschaftlichen Nutzung zugeführt werden sollen. Die Gemeinde Prittriching räumt im Rahmen ihrer bauleitplanerischen Abwägung im vorliegenden Fall einer verstärkten Erschließung und Nutzung erneuerbarer Energien auf dem überplanten Areal einen höheren Stellenwert ein als den landwirtschaftlichen Belangen dieser Fläche.

Die umweltbezogenen qualitativen Auswirkungen auf die übrigen flächenbezogenen Schutzgüter werden bei dem jeweiligen Schutzgut abgehandelt (Boden, Tiere und Pflanzen, etc.).

Ergebnis:

Mit dem Verlust von landwirtschaftlichen Ackerflächen ergeben sich infolge der geplanten Entwicklung einer Freiflächenphotovoltaikanlage für das Schutzgut Fläche Umweltauswirkungen mittlerer Erheblichkeit.

Schutzgut Boden

Beschreibung:

Geologisch betrachtet liegt das Plangebiet im Bereich von Flussablagerung aus dem mittelholozän (Mittlere Postglazialterrasse 1) sowie älteren Auenablagerungen (Jüngere Postglazialterrasse 1^o2). Im Osten des Plangebiets sind fast ausschließlich Pararendzina aus flachem kiesführendem Carbonatlehm (Flussmergel oder Schwemmsediment) über Carbonatsandkies bis -schluffkies (Schotter) zu finden. Im Westen sind fast ausschließlich Kalkpatermia aus Carbonatfeinsand bis -schluff über Carbonatsand bis -kies (Auen sediment, braungrau bis graubraun) zu finden, die grundsätzlich günstigen ackerbaulichen Nutzungsmöglichkeiten aufweisen.

Gemäß Anlage des Rundschreibens der Obersten Baubehörde im Bayerischen Staatsministerium des Innern vom 10.12.2021 (25-4611.10-3-21) ist bei der Standortwahl von Freiflächenphotovoltaikanlagen zu prüfen, ob ggf. ausschließende Kriterien vorliegen. Dementsprechend ist u. a. zu ermitteln, ob ein Boden mit sehr hoher Bedeutung für die natürlichen Bodenfunktionen gemäß § 2 BBodSchG vorliegt. Im Folgenden wird das Plangebiet hinsichtlich der in § 2 Abs. 2 Nr. 1 BBodSchG genannten Kriterien unter Hinzuziehung der Angaben des Landesamtes für Umwelt Bayern untersucht (Bodenfunktionsbewertung):

Bodenfunktion	Bewertung
Standortpotential für natürliche Vegetation	Fläche ist nicht bewertet
Wasserrückhaltevermögen bei Starkniederschlägen	Hohes Rückhaltevermögen bei Starkniederschlägen
Rückhaltevermögen für anorganische Schadstoffe	hohes bis sehr hohes Rückhaltevermögen für Schwermetalle
Säurepuffervermögen	Fläche ist nicht bewertet
Natürliche Ertragsfähigkeit	Fläche ist nicht bewertet

Quelle: Umweltatlas Bayern, Boden 2023

Zusammenfassend ist festzustellen, dass nach Prüfung der Kriterien für die natürlichen Bodenfunktionen (siehe Tabelle) im Plangebiet kein Boden mit

sehr hoher Bedeutung für die natürlichen Bodenfunktionen gemäß § 2 BBodSchG vorliegt.

Zudem geht durch die geplante Nutzung im vorliegenden Fall (Ausgangszustand Ackerfläche, keine Errichtung von Betonfundamenten für Aufständigung der Modultische, Versickerung vor Ort etc.) grundsätzlich eine Extensivierung der überplanten Flächen mit einer ökologischen Aufwertung des Bodens über die Dauer des Betriebs der Anlage einher. Auch der Wasserhaushalt und die Grundwasserneubildungsrate werden durch die Planung kaum beeinträchtigt.

Nach derzeitigem Kenntnisstand liegen für das Plangebiet keine Hinweise auf Bodenbelastungen oder Altlasten / Altlastenverdachtsflächen vor.

Auswirkungen:

Baubedingt ist mit vorübergehenden Beeinträchtigungen z. B. für Baustraßen, die Anlage von Kabelgräben etc. zu rechnen. Die dauerhafte Bodenversiegelung infolge der in den Untergrund eingerammten Stützen ist hingegen bei Freiflächenphotovoltaikanlagen in der Regel nur sehr gering und liegt erfahrungsgemäß unter 5 % der Gesamtfläche. Durch die Aufstellung der Modultische und die sonstigen Anlagenbestandteile wird das Schutzgut Boden daher nur minimal in seiner natürlichen Funktionsfähigkeit beeinträchtigt. Die Bodenversiegelung wird auf das funktional notwendige Mindestmaß beschränkt (festgelegte GRZ maximal 0,5). Die geplante Entwicklung von extensiv genutztem Dauergrünland unter den Solarmodulen fördert die natürliche Bodenentwicklung.

Die Pfosten der Einzäunung werden in den Boden gerammt. Ausschließlich die Eckpfosten erhalten aufgrund der starken statischen Belastung ggf. ein Betonfundament. Insgesamt ist aufgrund des geringen Maßes an Vollversiegelung und der nur teilversiegelten Wege nicht mit erheblichen Veränderungen des Bodens durch Versiegelung zu rechnen.

Im Baustellenbetrieb kann es zu Bodenverdichtungen kommen. Temporäre Lagerflächen sollten daher auf das unbedingt erforderliche Maß reduziert werden. Eventuell überschüssiger Bodenaushub sollte, wenn möglich, ortsnah verwendet werden, um unnötig lange Transportwege zu vermeiden. Weitere bau- und betriebsbedingte Auswirkungen auf das Schutzgut Boden sind dem Kapitel 6.4. zu entnehmen.

Ergebnis:

Für das Schutzgut Boden ergeben sich nur Umweltauswirkungen geringer Erheblichkeit.

Schutzgut Wasser

Beschreibung:

Für das Plangebiet liegen bislang keine genauen Angaben zu den Grundwasserverhältnissen vor. Oberflächengewässer sind im Umgriff des Bebauungsplanes nicht vorhanden. Trinkwasserschutzgebiete sind ebenfalls nicht tangiert. Das Plangebiet liegt außerhalb von festgesetzten Überschwemmungsgebieten und wird auch von keinem extremen Hochwasserereignis (HQ_{extrem}) tangiert.

Auswirkungen:

Für das Schutzgut Wasser ist durch die lediglich punktuelle Bodenversiegelung (insgesamt voraussichtlich $\leq 5\%$ der Gesamtfläche) sowie durch Überdeckung durch Module kleinflächig mit Änderungen im Wasserhaushalt zu rechnen. Die Wasserbilanz des Plangebiets insgesamt wird durch das geplante Vorhaben aber nicht wesentlich beeinflusst, da das abfließende Niederschlagswasser auch weiterhin vor Ort über die belebte Bodenzone versickern kann.

Auch die Umwandlung von intensiv genutzten Acker- und Grünflächen in extensive Wiesen- / Grünflächen wirkt sich eher positiv auf das Verhältnis von Niederschlag, Verdunstung, Oberflächenabfluss und Versickerung aus. Zudem bestehen Wechselwirkungen zwischen den für das Schutzgut Boden beschriebenen Auswirkungen (z.B. Bodenverdichtung, veränderte Bodenentwicklung unter Dauerbewuchs) und dem Schutzgut Wasser, z. B. hinsichtlich des Retentionsvermögens der Böden. Eine Beeinträchtigung des Grundwasserstromes ist durch die Planung nicht zu erwarten. Zudem werden auch keine Oberflächengewässer tangiert.

Ergebnis:

Im Bereich der geplanten Freiflächenphotovoltaikanlage ergeben sich für das Schutzgut Wasser nur Umweltauswirkungen geringer Erheblichkeit.

Schutzgut Luft/Klima

Beschreibung:

Eine gesonderte Erhebung der klimatischen Verhältnisse wurde für das Plangebiet nicht vorgenommen. Die bisher intensiv landwirtschaftlich genutzten Acker- und Grünlandflächen tragen grundsätzlich zum Luftaustausch zwischen den Siedlungsbereichen bei.

Auswirkungen:

Die geplante Freiflächenphotovoltaikanlage leistet grundsätzlich einen wichtigen Beitrag zur Erzeugung von umweltfreundlicher Energie und trägt somit generell zu einer Vermeidung von Kohlendioxidemissionen bei. Die Planung

leistet demzufolge grundsätzlich einen Beitrag zum Klimaschutz. Im Bereich von Freiflächenphotovoltaikanlagen kommt es infolge der teilweisen Überdeckung durch Module in der Regel zu einer geringeren Erwärmung der Bodenoberfläche am Tage und einer ebenfalls geringeren Abkühlung in der Nacht. Da den überplanten Flächen aber bisher keine besondere Bedeutung hinsichtlich des Schutzgutes Klima zukommt, sind erhebliche nachteilige Umweltauswirkungen hierdurch nicht zu erwarten. Durch den Betrieb der Freiflächenphotovoltaikanlage sind keine nachteiligen Schadstoffemissionen zu erwarten.

Ergebnis:

Für das Schutzgut Luft / Klima ergeben sich im Zuge der Planung keine erheblich nachteiligen Umweltauswirkungen.

Schutzgut Landschaft / Landschaftsbild

Beschreibung:

Bei dem Plangebiet handelt es sich um intensiv landwirtschaftlich genutzte Acker- und Grünlandflächen ohne Gehölzbestand. Lediglich im nordöstlichen Randbereich befinden sich wenige Gehölzstrukturen. Die unmittelbare Nachbarschaft des Areals wird in erster Linie durch landwirtschaftlich genutzte Flächen und Hofstellen, bauliche Nutzungen (Sportanlage des SV Prittriching, etc.) und den Waldflächen des Landschaftsschutzgebietes „Lechtal-Nord“ bzw. des FFH-Gebiets „Lech zwischen Landsberg und Königsbrunn mit Auen und Leite“ geprägt. Am östlichen Randbereich des Plangebiets befindet sich zudem eine als Biotop karierte Fläche (Biotop Nr. 7731-0030-001). Diese wird jedoch von jeglicher Bebauung freigehalten und als „Umgrenzung von Flächen für Maßnahmen zum Schutz, zur Pflege und Entwicklung von Natur und Landschaft“ festgesetzt.

Eine Einsehbarkeit / Fernwirkung der Fläche kann durch die festgesetzten Höhenbeschränkungen teilweise vermieden werden. Hierdurch können entsprechende nachteilige Auswirkungen der technischen Anlage auf das Landschaftsbild minimiert werden.

Auswirkungen:

Die Errichtung von Freiflächenphotovoltaikanlagen führt grundsätzlich zu einer technischen Überprägung des Landschaftsbildes. Bei der betroffenen Fläche handelt es sich bislang um intensiv landwirtschaftlich genutzte Acker- und Grünlandflächen. Aufgrund der intensiven landwirtschaftlichen Nutzung handelt es sich bislang nicht um einen landschaftlich besonders wertvollen Bereich. Die Gemeinde Prittriching räumt im Rahmen ihrer bauleitplanerischen Abwägung im vorliegenden Fall einer verstärkten Erschließung und Nutzung erneuerbarer Energien auf dem überplanten Areal einen höheren Stellenwert

ein als den Erhalt der hier bislang vorherrschenden landwirtschaftlichen Kulturlandschaft.

Die Fernwirkung der Solarmodule und der sonstigen baulichen Anlagen des Solarparks kann durch die geplanten Höhenbeschränkungen der Module und der sonstigen baulichen Anlagen sowie deren Gestaltungsvorgaben weitestmöglich vermieden werden.

Ergebnis:

Im Zuge der Planung ergeben sich für das Schutzgut Landschaft / Landschaftsbild aufgrund der technischen Überprägung Umweltauswirkungen mittlerer Erheblichkeit.

Schutzgut Kulturgüter und sonstige Sachgüter

Beschreibung:

Nach derzeitigem Kenntnisstand liegen innerhalb des Plangebiets weder Kulturgüter noch sonstige Sachgüter vor.

Auswirkungen:

Eine wesentliche Beeinträchtigung des Schutzgutes Kulturgüter und sonstiger Sachgüter ist bei der Realisierung der geplanten Nutzungen im Plangebiet nicht zu erwarten, da bei der Umsetzung der Solarmodule nur punktuell in den Untergrund eingegriffen wird. Bodendenkmäler, die bei der Verwirklichung des Vorhabens zu Tage kommen, unterliegen grundsätzlich der Meldepflicht nach Art. 8 Abs. 1 und 2 Denkmalschutzgesetz (DSchG). Alle Beobachtungen und Funde (auffällige Bodenverfärbungen, Holzreste, Mauern, Metallgegenstände, Steingeräte, Scherben aus Keramik oder Glas und Knochen) müssen unverzüglich, d.h. ohne schuldhaftes Zögern, der Unteren Denkmalschutzbehörde oder dem Bayerischen Landesamt für Denkmalpflege mitgeteilt werden.

Ergebnis:

Durch die geplante Nutzung ergeben sich für das Schutzgut Kulturgüter und sonstige Sachgüter keine erheblichen Umweltauswirkungen.

Wechselwirkungen

Wechselwirkungen zwischen den Schutzgütern wurden, soweit beurteilungsrelevant, bei den jeweiligen Schutzgütern miterfasst. Es sind keine Wechselwirkungen ersichtlich, die im Zusammenspiel eine erhöhte Umweltbetroffenheit befürchten lassen.

Die vorgesehenen Extensivierungs- und Pflanz- / Eingrünungsmaßnahmen wirken sich grundsätzlich positiv auf die Wechselwirkungen insbesondere zwischen den Schutzgütern Tiere, Pflanzen, Boden, Wasser und Landschaft

aus (erhöhtes Lebensraumpotenzial, verbesserte Rückhaltefähigkeit für Niederschlagswasser, etc.).

6.4 Beschreibung der baubedingten und betriebsbedingten Auswirkungen des Vorhabens

6.4.1 Baubedingte Auswirkungen

- Im Zuge der Umsetzung der Baumaßnahmen für die Freiflächenphotovoltaikanlage können künftig nicht überbaute bzw. versiegelte Flächen des Plangebiets vorübergehend als Arbeits- oder Lagerflächen für den Baubetrieb in Anspruch genommen werden. Innerhalb dieser Flächen kann es zu Bodenverdichtungen, Fahrschäden oder Verletzungen der oberen Bodenschichten durch schwere Baumaschinen etc. kommen.
(*Schutzgut Tiere und Pflanzen / biologische Vielfalt, Schutzgut Fläche, Schutzgut Boden, Schutzgut Wasser*)
- Infolge von Baufahrzeugen und Baumaschinen sowie des allgemeinen Baustellenbetriebs werden sich während der Bauzeit Lärm- und Erschütterungsauswirkungen sowie eine allgemeine Bewegungsunruhe im Baustellenbereich einstellen. Aufgrund der bereits vorhandenen Vorbelastungen (landwirtschaftliche Nutzflächen) werden diese Auswirkungen bei einem regulären Baustellenbetrieb nur bedingt in der unmittelbaren Nachbarschaft wahrnehmbar sein. (*Schutzgut Mensch, Schutzgut Tiere und Pflanzen*)
- Beim Betrieb von Baumaschinen und Baufahrzeugen ist ein Ausstoß von Luftschadstoffen zu erwarten, der in unmittelbarer Nachbarschaft aber nur bedingt wahrnehmbar sein wird. Es bestehen diesbezüglich jedoch bereits Vorbelastungen (landwirtschaftlicher Fahrverkehr). (*Schutzgut Mensch, Schutzgut Tiere und Pflanzen / biologische Vielfalt, Schutzgut Luft / Klima*)
- Beim Baustellenbetrieb fallen durch den Betrieb von Baumaschinen sowie durch Bau- und Verpackungsmaterialien Abfälle unterschiedlichster Art an. Nachdem davon ausgegangen wird, dass diese ordnungsgemäß entsorgt werden, sind diese Auswirkungen vernachlässigbar. Bei unvorhergesehenen Unfällen oder Havariefällen (Leckagen, etc.) an Baumaschinen oder -fahrzeugen können sich aber nachhaltige Auswirkungen auf einige Schutzgüter einstellen. (*Schutzgut Boden, Schutzgut Wasser*)

Mögliche weitere baubedingte Auswirkungen werden bei Bedarf im weiteren Verfahren ergänzt.

6.4.2 Betriebsbedingte Auswirkungen

- Beim Betrieb der Freiflächenphotovoltaikanlage kann es unter Umständen zu Blendwirkungen in der Nachbarschaft kommen. Die von den betrieblichen Anlagen der Freiflächenphotovoltaikanlage (Trafo, Wechselrichter, etc.) ausgehenden Geräusche sind nach derzeitigem Kenntnisstand als verträglich einzustufen. (*Schutzgut Mensch / Bevölkerung, Schutzgut Tiere und Pflanzen / biologische Vielfalt*)

Weitere betriebsbedingte Auswirkungen können bei Bedarf nach Konkretisierung der Planung im weiteren Verfahren ergänzt werden.

6.5 Kumulative Auswirkungen

6.5.1 Kumulative Effekte der Umweltauswirkungen

In den vorgenannten Kapiteln werden die Umweltauswirkungen der Planung separat (schutzgutbezogen, bau-, betriebsbedingt, etc.) analysiert. Unter bestimmten Bedingungen besteht die Möglichkeit, dass sich die jeweils differenzierten Beeinträchtigungen miteinander aufsummieren und hierdurch eine höhere Gesamtbeeinträchtigung anzunehmen ist, als die jeweilige Einzelbeeinträchtigung. Auch unter Berücksichtigung der Summenwirkung aller beschriebenen Beeinträchtigungsfaktoren werden unter Beachtung der Nutzungs- und Schutzkriterien im Plangebiet nach derzeitigem Kenntnisstand keine erheblichen nachteiligen Umweltauswirkungen prognostiziert, die über die vorgenannten Wirkungen hinausgehen.

6.5.2 Kumulationswirkung mit anderen Vorhaben und Plänen

Bei der Beurteilung, ob von dem geplanten Vorhaben erhebliche nachteilige Umweltauswirkungen ausgehen, sind auch die kumulativen Wirkungen mit anderen Vorhaben in dessen gemeinsamen Einwirkungsbereich zu prüfen.

Im östlichen Umfeld des Plangebiets werden drei weitere Freiflächenphotovoltaikanlagen geplant. Da es sich dabei allerdings um ähnliche Vorhaben handelt, unterscheiden sich die Auswirkungen auf die unterschiedlichen Schutzgüter nur gering. Daher wird bei den Vorhaben nur von einer geringen Summation von nachteiligen Umweltbeeinträchtigungen ausgegangen.

6.5.3 Beschreibung von erheblichen, nachteiligen Auswirkungen, die bei schweren Unfällen oder Katastrophen zu erwarten sind

Im Plangebiet gibt es derzeit keine Nutzungen oder Betriebe, die nach § 50 BImSchG und der 12. BImSchV („Störfallverordnung“) als sogenannte „Störfallbetriebe“ einzuordnen sind. Die im Rahmen der geplanten Sondernutzung vorgesehene Freiflächenphotovoltaikanlage ist nicht dieser Kategorie zuzuordnen.

Im Umkreis zum Plangebiet ist ebenfalls kein Betriebsbereich gemäß § 3 Nr. 5a BImSchG vorhanden. Insofern sind gemäß § 50 BImSchG hervorgerufene Auswirkungen aufgrund von schweren Unfällen im Sinne des Artikel 3 Nummer 13 der Richtlinie 2012/18/EU in Betriebsbereichen auf benachbarte Schutzobjekte gemäß § 3 Abs. 5d BinSchG nicht zu erwarten.

6.6 Prognose über die Entwicklung des Umweltzustandes bei Nichtdurchführung der Planung

Bei Nichtdurchführung der Planung würde das Plangebiet auch weiterhin intensiv landwirtschaftlich als Acker- und Grünland genutzt werden. Die Entwicklung einer Freiflächenphotovoltaikanlage wäre aufgrund der Lage des überplanten Areals im planungsrechtlichen Außenbereich gemäß § 35 BauGB nicht möglich. Bei Beibehaltung der intensiven landwirtschaftlichen Nutzung der Flächen als Acker- und Grünland wäre auch keine Entwicklung einer arten- und blütenreichen Wiesenfläche im Bereich des Plangebietes zu erwarten.

6.7 Geplante Maßnahmen zur Vermeidung, Verringerung und zum Ausgleich

6.7.1 Vermeidungsmaßnahmen bezogen auf die einzelnen Schutzgüter

Schutzgut Tiere und Pflanzen, biologische Vielfalt

Im Zuge der Extensivierung der Modulflächen werden naturnahe Bereiche im Plangebiet geschaffen, die künftig einen weitestgehend ungestörten Lebensraum für verschiedene Tier- und Pflanzenarten darstellen. Ein besonderes Gefährdungspotenzial für Tiere, z. B. durch Kollisionen oder Blendung, besitzen Solarmodule erfahrungsgemäß nicht.

Schutzgut Boden, Schutzgut Wasser

Die Inanspruchnahme von Grund und Boden und die Bodenversiegelung werden auf ein funktional notwendiges Mindestmaß beschränkt. Alle nicht für die Bebauung genutzten Flächen werden naturnah, als arten- / blütenreiche Wiese gestaltet und extensiv gepflegt. Das im Plangebiet anfallende Niederschlagswasser wird vor Ort über die belebte Bodenzone zur Versickerung gebracht.

Schutzgut Luft / Klima

Die Errichtung der Freiflächenphotovoltaikanlage bedeutet grundsätzlich eine Zunahme der CO₂-neutralen Energiegewinnung und damit eine Reduktion der Emissionen klimaschädlicher Gase, die bei der Verbrennung fossiler Brennstoffe anfallen.

Schutzgut Landschaftsbild

Zur Minimierung und Vermeidung nachteiliger Auswirkungen wird die Höhe baulicher Anlagen (Module, Technikgebäude, Einfriedung, etc.) auf ein verträgliches Maß reduziert und auch deren Gestaltung an typische Gestaltungselemente des Umfeldes abgestellt. Zäune dürfen nur als dunkle (optisch unauffällige) oder feuerverzinkte Gitter- oder Maschendrahtzäune errichtet werden. Ver- und Entsorgungsleitungen dürfen nur unterirdisch verlegt werden.

6.7.2 Naturschutz (naturschutzfachlicher Ausgleich)

Nachdem die bauliche Nutzung von Freiflächenphotovoltaikanlagen deutlich von einer Bebauung mit Gebäuden abweicht, wurden vom Bayerischen Staatsministerium für Wohnen, Bau und Verkehr für die Bewältigung der Eingriffsregelung bei derartigen Anlagen spezifische Hinweise gegeben (siehe „Hinweise des Bayerischen Staatsministeriums für Wohnen, Bau und Verkehr zur bau- und landesplanerischen Behandlung von Freiflächenphotovoltaikanlagen“, Stand 10.12.2021). Nach diesen Hinweisen können durch ökologisch hochwertige Gestaltungs- und Pflegemaßnahmen auf den Anlageflächen erhebliche Beeinträchtigungen des Naturhaushaltes verringert und minimiert werden. Bei flächendeckender Umsetzung der vorgeschlagenen Hinweise und Maßnahmen können erhebliche Beeinträchtigungen sogar komplett vermieden werden. Unter einer hochwertig gestalteten und gepflegten Photovoltaikanlage ist eine Anlage zu verstehen, auf der ein extensiv genutztes, arten- und blütenreiches Grünland entwickelt und gepflegt wird. Diese hat sich in Arten- und Strukturausstattung am Biotoptyp „Mäßig extensiv genutztes, artenreiches Grünland“ (BNT G212) zu orientieren. Für die Entwicklung und Pflege von arten- und blütenreichem Grünland sind dabei gemäß den Hinweisen des Ministeriums folgende Maßgaben erforderlich:

- Grundflächenzahl (GRZ) $\leq 0,5$;
- zwischen den Modulreihen mindestens 3 m breite besonnte Streifen;
- Modulabstand zum Boden mindestens 0,8 m;
- Begrünung der Anlagefläche unter Verwendung von Saatgut aus gebietseigenen Arten bzw. lokal gewonnenen Mähgut;
- keine Düngung;
- kein Einsatz von Pflanzenschutzmitteln;
- 1- bis 2- schürige Mahd (Einsatz von insektenfreundlichen Mähwerk, Schnitthöhe 10 cm) mit Entfernung des Mähguts oder/auch
- standortangepasste Beweidung oder/auch
- kein Mulchen.

Wenn der Ausgangszustand der Anlagenfläche gemäß Biotopwertliste als „intensiv genutzter Acker“ (BNT A11) und/oder „intensiv genutztes Grünland“

(BNT G11) einzuordnen ist, kann bei Einhaltung der Maßgaben und Umsetzung der vorgenannten Maßnahmen davon ausgegangen werden, dass keine erheblichen Beeinträchtigungen des Naturhaushaltes bestehen. In diesen Fällen kann nach den Hinweisen des Ministeriums von einem Ausgleichsbedarf für die Umsetzung einer Freiflächenphotovoltaikanlage abgesehen werden.

Bei der im Plangebiet geplanten Freiflächenphotovoltaikanlage wird eine GRZ von 0,5 nicht überschritten. Zur Sicherung ausreichend besonnener Bereiche zwischen den einzelnen Modulreihen muss zwischen diesen ein Abstand von mindestens 3,0 m eingehalten werden. Zudem wird mit den im Plangebiet geplanten Modulen ein Abstand von mindestens 0,8 m zur anstehenden Geländeoberkante eingehalten. Die gesamte Begrünung der geplanten Anlagenfläche ist unter Verwendung von arten- und blütenreichem, gebietseigenem Saatgut aus der Ursprungsregion 16 vorgesehen, wobei der Einsatz von Pflanzenschutz-, Dünge- und Pflanzenstärkungsmitteln generell ausgeschlossen ist. Auch dürfen die Flächen im Plangebiet nicht gemulcht werden. Für die extensiven Wiesenflächen unter den Modulen ist eine jährliche Mahd (1. Mahd nach 15. Juni; 2. Mahd nach 15. August) mit Abtransport des Mahdgutes vorgesehen. Alternativ dürfen diese Flächen auch beweidet werden. Aus den genannten Gründen liegen im Bereich des bislang intensiv landwirtschaftlich als Acker- bzw. Grünlandfläche genutzten Plangebiets die Voraussetzungen entsprechend den Hinweisen des Ministeriums vor, dass für die Umsetzung der Freiflächenphotovoltaikanlage zu den bereits vorgesehenen Gestaltungs- und Pflegemaßnahmen kein zusätzlicher naturschutzfachlicher Ausgleich erforderlich wird.

Mit den vorgesehenen Gestaltungs- und Pflegemaßnahmen im Bereich der Modulflächen sowie dem Schutz der am östlichen bzw. nordöstlichen Randbereich bereits bestehenden Gehölzstrukturen können mögliche Eingriffe des geplanten Vorhabens in Boden, Natur und Landschaft angemessen kompensiert werden.

6.8 Artenschutzrechtliche Beurteilung

Im Rahmen des Bebauungsplanverfahrens ist eine Prüfung artenschutzrechtlicher Belange insoweit erforderlich, ob ggf. artenschutzrechtliche Verbotstatbestände gemäß § 44 Bundesnaturschutzgesetz der Realisierung des Vorhabens entgegenstehen. Beurteilungsgegenstand sind hierbei die europarechtlich geschützten Arten, sowie Arten mit strengem Schutz ausschließlich nach nationalem Recht.

Ausgehend von der bisherigen Nutzung als landwirtschaftlich intensiv genutzte Acker- und Grünlandfläche fungiert das Plangebiet bislang als Habitat/Teilhabitat für Offenlandarten sowie für mobile Arten mit größeren Lebensraumsprüchen (Feldvögel, Greifvögel etc.). Im Zuge der Planung wird nur ein unmaßgeblicher Teil der Lebensstätten der (potentiell) betroffenen Tierarten beeinträchtigt, so dass deren Funktionalität trotz der vorgesehenen Eingriffe weiterhin gewahrt bleibt.

Für das Plangebiet liegen bislang keine Hinweise auf prioritäre Lebensräume und Arten gemäß der Fauna-Flora-Habitat-Richtlinie (FFH-Richtlinie), der EG-Vogelschutzrichtlinie sowie auf potentielle FFH-Lebensräume vor. Die Möglichkeit des Vorkommens derartiger Arten im Plangebiet ist mit weitgehender Sicherheit auszuschließen. Zudem ist die Gefahr einer direkten Tötung von Individuen der (potentiell) betroffenen Arten im Zuge der Umsetzung der geplanten Freiflächenphotovoltaikanlage infolgedessen Eigenart nach derzeitigem Kenntnisstand äußerst unwahrscheinlich.

6.9 Planungsalternativen

Die Gemeinde Prittriching verfügt bislang noch über kein städtebauliches Standortkonzept zur Förderung und Steuerung von Freiflächenphotovoltaikanlagen und zum Schutz des Orts- und Landschaftsbildes sowie des Naturhaushaltes vor entsprechenden Beeinträchtigungen.

Im Gemeindegebiet Prittriching sind keine besonders vorbelasteten Flächen (versiegelte Konversionsflächen, Siedlungsbrachen oder sonstige Brachen, Abfalldeponien sowie Altlasten / Altlastenverdachtsflächen etc.) oder Flächen im räumlichen Zusammenhang zu größeren Gewerbegebieten im Außenbereich vorhanden, die eine besondere Eignung für die Ansiedlung neuer Freiflächenphotovoltaikanlagen aufweisen. Infolge der Größe des Gemeindegebietes sind auch nur bedingt Flächen entlang größerer Verkehrsstrassen (Schienenwege und Autobahnen) vorhanden, die sich grundsätzlich für derartige Anlagen zur Nutzung von Sonnenenergie anbieten würden. Die wenigen hier zur Verfügung stehenden Flächen sind für eine derartige Nutzung aber entweder nicht verfügbar, oder weisen nicht den erforderlichen Flächenumfang für eine wirtschaftliche Nutzung auf.

Bei dem aktuell gewählten Standort auf dem Grundstück Flur Nr. 456, Gemarkung Prittriching, handelt es sich um eine bislang intensiv landwirtschaftlich genutzte Acker-/Grünlandfläche. Das Grundstück Flur Nr. 456 steht auch tatsächlich für eine Ansiedlung einer Freiflächenphotovoltaikanlage einschließlich der zugehörigen Anlagenbestandteile (Technikgebäude, Batteriespeicher etc.) zur Verfügung.

Letztendlich stehen im Bereich des Gemeindegebietes Prittriching derzeit keine Alternativstandorte zur Verfügung, die für das geplante Vorhaben eine ähnliche Standortqualität bzw. Eignung aufweisen und auch über die für einen wirtschaftlichen Betrieb der Anlage erforderliche Größe verfügen. Zudem grenzt das Plangebiet im Osten bereits unmittelbar an einen vorhandenen landwirtschaftlichen Weg an, über den auch eine gute verkehrliche Erschließung einer derartigen Anlage ohne das Erfordernis zusätzlicher Erschließungsanlagen gewährleistet werden kann.

Aus den genannten Gründen hat sich die Gemeinde Prittriching letztendlich für eine planungsrechtliche Sicherung der Ansiedlung einer Freiflächenphotovoltaikanlage auf dem Standort (Grundstück Flur Nr. 456, Gemarkung Prittriching) im Nordwesten der Ortslage Prittriching entschieden.

Innerhalb des Plangebiets bestehen keine wesentlichen Planungsalternativen, nachdem die Solarmodule nur mit einem Neigungswinkel nach Süden bzw. Südwesten ausgerichtet werden können, um damit eine bestmögliche Ausnutzung der Sonneneinstrahlung gewährleisten zu können. Das am östlichen Randbereich des Plangebiets liegende Biotop (Biotop Nr. 7731-0030-001) wird von jeglicher Bebauung freigehalten. Zudem werden diese Flächen als „Umgrenzung von Flächen für Maßnahmen zum Schutz, zur Pflege und Entwicklung von Natur und Landschaft“ festgesetzt.

6.10 Zusätzliche Angaben

6.10.1 Beschreibung der Methodik und Hinweise auf Schwierigkeiten und Kenntnislücken

Für die vorgenommene überschlägige Bewertung der Umweltauswirkungen der geplanten Nutzungen wurden vorwiegend Erfahrungswerte aus Planungen ähnlicher Art herangezogen. Weiter wurden die Online-Angaben des Landesamtes für Umwelt zu Schutzgebieten, Natura 2000-Gebieten, Biotopkartierung und die Angaben des Landesamtes für Denkmalpflege zu Bodendenkmälern verwendet.

Die Bewertung des naturschutzfachlichen Ausgleichsbedarfs erfolgte auf Grundlage der Ausführungen und Empfehlungen in den „Hinweisen des Bayerischen Staatsministeriums für Wohnen, Bau und Verkehr zur bau- und landesplanerischen Behandlung von Freiflächenphotovoltaikanlagen (Stand 10.12.2021)“.

6.10.2 Beschreibung der geplanten Überwachungsmaßnahmen (Monitoring)

Nach § 4 c BauGB haben die Gemeinden die erheblichen Umweltauswirkun-

gen, die aufgrund der Durchführung der Bauleitpläne eintreten, zu überwachen, um insbesondere unvorhergesehene nachteilige Auswirkungen frühzeitig zu ermitteln und in der Lage zu sein, geeignete Maßnahmen zur Abhilfe zu ergreifen.

Das genaue Konzept für das ggf. durchzuführende Monitoring wird im weiteren Verfahren unter Mitwirkung der zuständigen Fachbehörden erarbeitet.

6.10.3 Allgemeinverständliche Zusammenfassung

Auf einem bisher vorwiegend intensiv landwirtschaftlich genutzten Areal (Gesamtfläche ca. 2,24 ha) nordwestlich der Ortslage Prittriching sollen neue Sonderbauflächen für die Errichtung einer Freiflächenphotovoltaikanlage planungsrechtlich gesichert werden. Bei einer Gegenüberstellung der Auswirkungen der geplanten Freiflächenphotovoltaikanlage zu einer alternativ möglichen Beibehaltung der intensiven landwirtschaftlichen Bewirtschaftung dieser Flächen zeigt sich, dass aufgrund der (geringen) Zunahme der Versiegelung des Areals bei einigen Schutzgütern Umweltauswirkungen geringer bis mittlerer Erheblichkeit zu erwarten sind.

Als Ergebnis der Bewertung der Umweltauswirkungen kann festgehalten werden, dass im Gegensatz zur Fortsetzung der intensiven landwirtschaftlichen Nutzung mit der Realisierung der geplanten Freiflächenphotovoltaikanlage eine höhere Nutzungsintensität innerhalb des Plangebietes, jedoch mit kaum nachhaltigen Auswirkungen auf die jeweiligen Schutzgüter verbunden ist. Durch Minderungs- und Vermeidungsmaßnahmen (wasserdurchlässige Beläge, Versickerung Niederschlagswasser vor Ort, Extensivierung der Flächen, Höhenbeschränkung, Gestaltungsvorgaben etc.) können die Auswirkungen der geplanten Anlage auf die Umwelt minimiert werden.


Mit den vorgesehenen Gestaltungs- und Pflegemaßnahmen im Bereich der Modulflächen und den randlichen Pflanzflächen zum Schutz der bereits bestehenden Gehölzstrukturen sowie dem Biotop (Biotop Nr. 7731-0030-001) können mögliche Eingriffe des geplanten Vorhabens in Boden, Natur und Landschaft angemessen kompensiert werden.

7. Städtebauliche Statistik

Fläche	Gesamter Geltungsbereich	
	in ha	in %
Baugebiete	2,11	94,2
- Sondergebiet SO _{PV}	2,11	94,2

Fläche	Gesamter Geltungsbereich	
	in ha	in %
Verkehrsflächen	0,05	2,2
- Landwirtschaftsweg	0,05	2,2
Grün- und Freiflächen	0,08	3,6
- Flächen für Maßnahmen zum Schutz, zur Pflege und Entwicklung von Boden, Natur und Landschaft	0,06	2,7
- Private Grünflächen	0,02	0,9
Gesamtfläche	2,24	100,0

Aufgestellt:
Kissing, 16.05.2024



ARNOLD CONSULT AG