

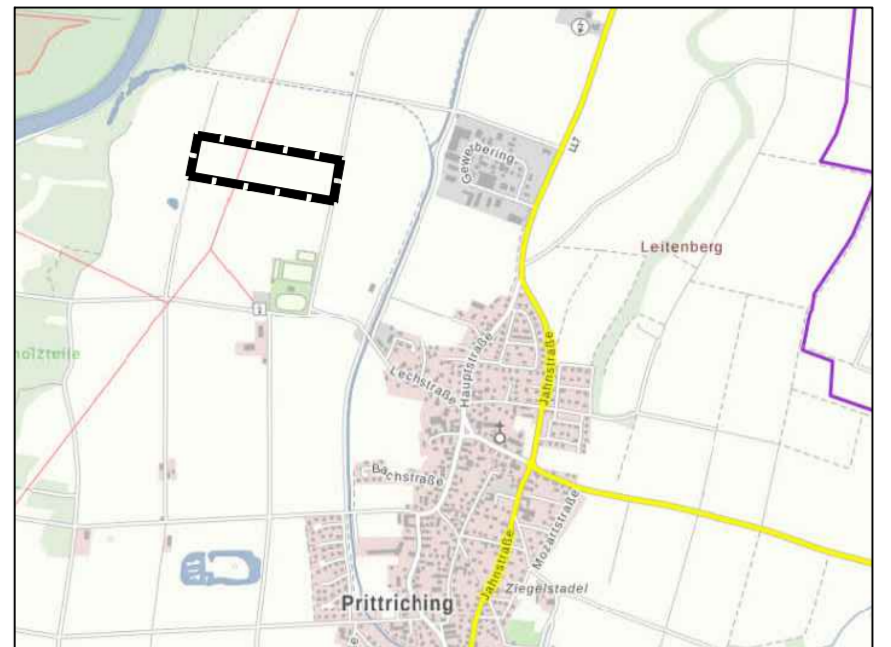
**LEGENDE**

- A) FÜR DIE FESTSETZUNGEN**  
 Art und Maß der baulichen Nutzung  
**SO<sub>PV</sub>** Sondergebiet mit der Zweckbestimmung "Freiflächenphotovoltaikanlage" gemäß textlichen Festsetzungen  
 GRZ 0,5 Grundflächenzahl (GRZ) - höchstzulässig  
 Höhe 1 Höhe Solarmodultisch in Meter über OK Gelände als Mindestmaß  
 Höhe 2 Höhe Solarmodultisch in Meter über OK Gelände als Höchstmaß
- 
- Baugrenzen**  
 — Baugrenze
- Verkehrsflächen**  
 Verkehrsflächen mit der besonderer Zweckbestimmung  
 Zweckbestimmung "Landwirtschaftlicher Weg"  
 — Straßenbegrenzungslinie
- Wasserflächen und Flächen für die Wasserwirtschaft, den Hochwasserschutz und die Regelung des Wasserabflusses**  
 Vorläufig gesichertes Überschwemmungsgebiet
- Planung, Nutzungsregelungen und Maßnahmen zum Schutz, zur Pflege und zur Entwicklung von Boden, Natur und Landschaft**  
 Umgrenzung von Flächen für Maßnahmen zum Schutz, zur Pflege und Entwicklung von Natur und Landschaft
- Sonstige Planzeichen**  
 Bemaßung  
 Bereich ohne Ein- und Ausfahrt  
 Hauptversorgungsleitung oberirdisch (Strom)  
 Grenze des räumlichen Geltungsbereiches des Bebauungsplanes  
 Lage und Verlauf der Einfriedung
- B) FÜR DIE HINWEISE UND NACHRICHTLICHEN ÜBERNAHMEN**  
 1563 Flurnummer  
 — bestehende Grundstücksgrenzen

**VERFAHRENSVERMERKE**


- Der Gemeinderat hat in der Sitzung vom ..... die Aufstellung des Bebauungsplanes beschlossen. Der Aufstellungsbeschluss wurde ortsüblich bekannt gemacht.
- Die frühzeitige Öffentlichkeitsbeteiligung gemäß §3 Abs. 1 BauGB mit öffentlicher Darlegung und Anhörung für den Vorentwurf des Bebauungsplanes in der Fassung vom ..... hat in der Zeit vom ..... bis ..... stattgefunden.
- Die Behörden und sonstigen Träger öffentlicher Belange wurden mit Schreiben vom ..... gemäß §4 Abs. 1 BauGB zu dem Vorentwurf des Bebauungsplanes in der Fassung vom ..... beteiligt.
- Zu dem Entwurf des Bebauungsplanes in der Fassung vom ..... wurden die Behörden und sonstigen Träger öffentlicher Belange gemäß §4 Abs. 2 BauGB mit Schreiben vom ..... bis ..... beteiligt und über die öffentliche Auslegung gemäß §3 Abs. 2 unterrichtet.
- Der Entwurf des Bebauungsplanes in der Fassung vom ..... wurde mit der Begründung gemäß §3 Abs. 2 BauGB in der Zeit vom ..... bis ..... öffentlich ausgelegt.
- Die Gemeinde Prittriching hat mit Beschluss des Gemeinderats vom ..... als Satzungsbeschluss gemäß §10 Abs. 1 BauGB in der Fassung vom ..... als Satzungsbeschluss beschlossen.  
 Prittriching, den .....  
 Alexander Ditsch  
 Erster Bürgermeister
- Ausgefertigt:  
 Prittriching, den .....  
 Alexander Ditsch  
 Erster Bürgermeister
- Der Satzungsbeschluss zu dem Bebauungsplan wurde am ..... gemäß §10 Abs. 3 Halbsatz 2 BauGB ortsüblich bekannt gemacht. Der Bebauungsplan ist damit in Kraft getreten.  
 Prittriching, den .....  
 Alexander Ditsch  
 Erster Bürgermeister

**ÜBERSICHTSLAGEPLAN**



**Gemeinde Prittriching**

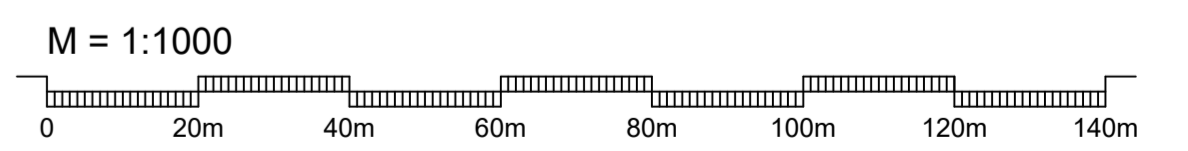
Landkreis Landsberg am Lech



**Bebauungsplan**

„Photovoltaikanlagen – Unteres Lechfeld, Fl. Nr. 469, 469/1“

- VORENTWURF -



KISSING, den 16.05.2024 Planzeichnung (Teil A)



Ausgefertigt:  
 Prittriching, den .....  
 Alexander Ditsch  
 Erster Bürgermeister